

Haugsdorf - Buchberg - Großharras - Seefeld

Länge 40,0 km Dauer 2:40 h Höhenmeter ▲ 335 m ▼ 334 m



swisstopo © Geodaten
 Bundesamt für Kartographie und Geodäsie www.bkg.bund.de; Schweiz: © 1994-2011 NAVTEQ. All Rights reserved.

München und seine Hausberge
 Top Touren · Detailreiche Karten

 Mountainbike App



www.schoeffel.com 

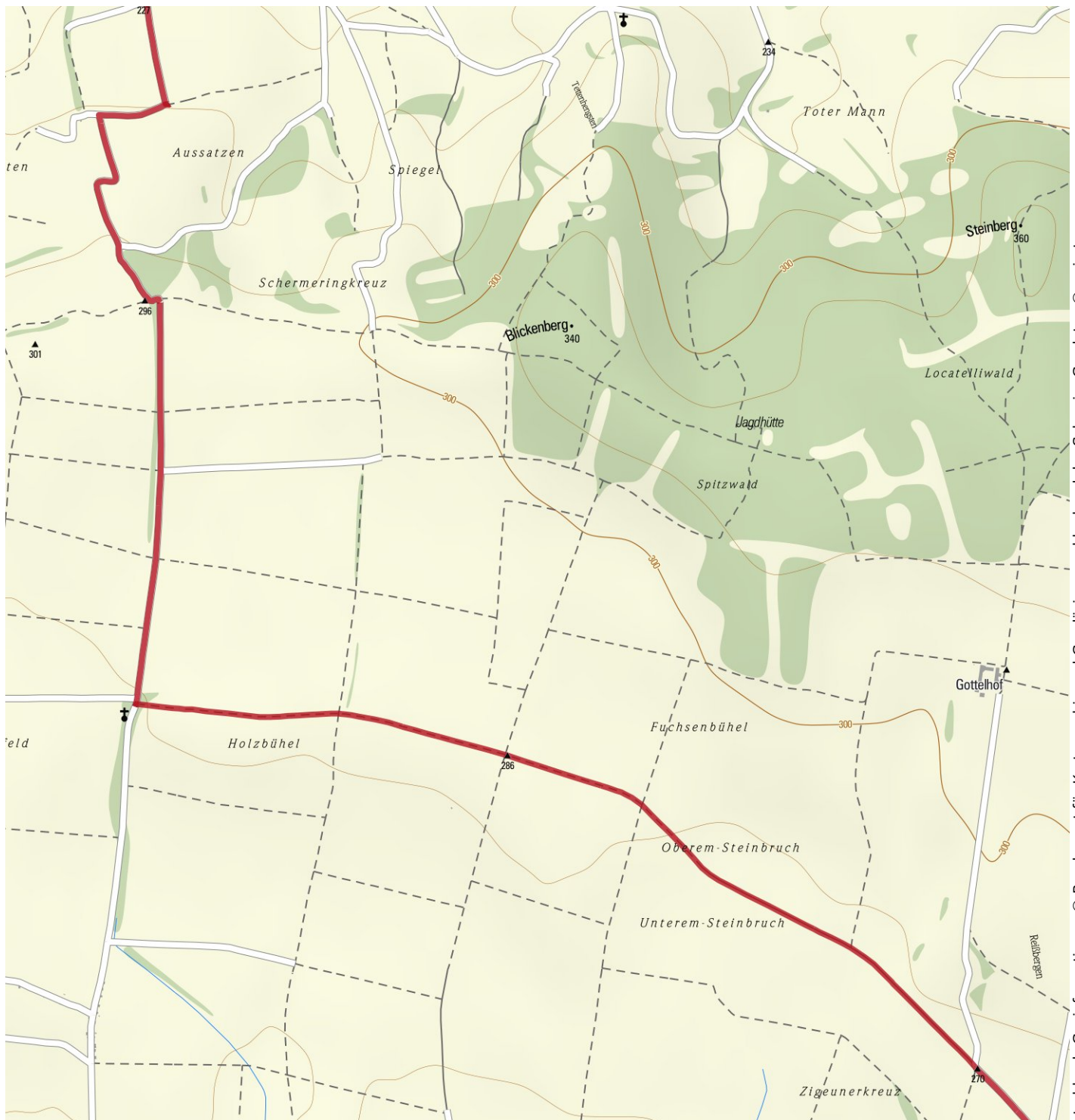


DIE GANZE PALETTE SOMMERFARBEN.



Haugsdorf - Buchberg - Großharras - Seefeld

Länge 40,0 km Dauer 2:40 h Höhenmeter ▲ 335 m ▼ 334 m



Alpstein Tourismus GmbH & Co. KG; Deutschland: Geoinformationen © Bundesamt für Kartographie und Geodäsie www.bkg.bund.de; Schweiz: Geodaten © swisstopo (5704002735); Mallorca: © 1:25.000 del Instituto Geográfico Nacional; Italien und Österreich: © 1994-2011 NAVTEQ. All Rights reserved.

München und seine Hausberge
Top Touren · Detailreiche Karten

 Mountainbike App

 Available on the App Store







DIE GANZE PALETTE SOMMERFARBEN.



Haugsdorf - Buchberg - Großharras - Seefeld

Länge 40,0 km Dauer 2:40 h Höhenmeter ▲ 335 m ▼ 334 m



Alpstein Tourismus GmbH & Co. KG; Deutschland: Geoinformationen © Bundesamt für Kartographie und Geodäsie www.bkg.bund.de; Schweiz: Geodaten © swisstopo (5704002735); Mallorca: © 1:25.000 del Instituto Geográfico Nacional; Italien und Österreich: © 1994-2011 NAVTEQ. All Rights reserved.

München und seine Hausberge
Top Touren · Detailreiche Karten

 Mountainbike App

 Available on the App Store

www.schoeffel.com



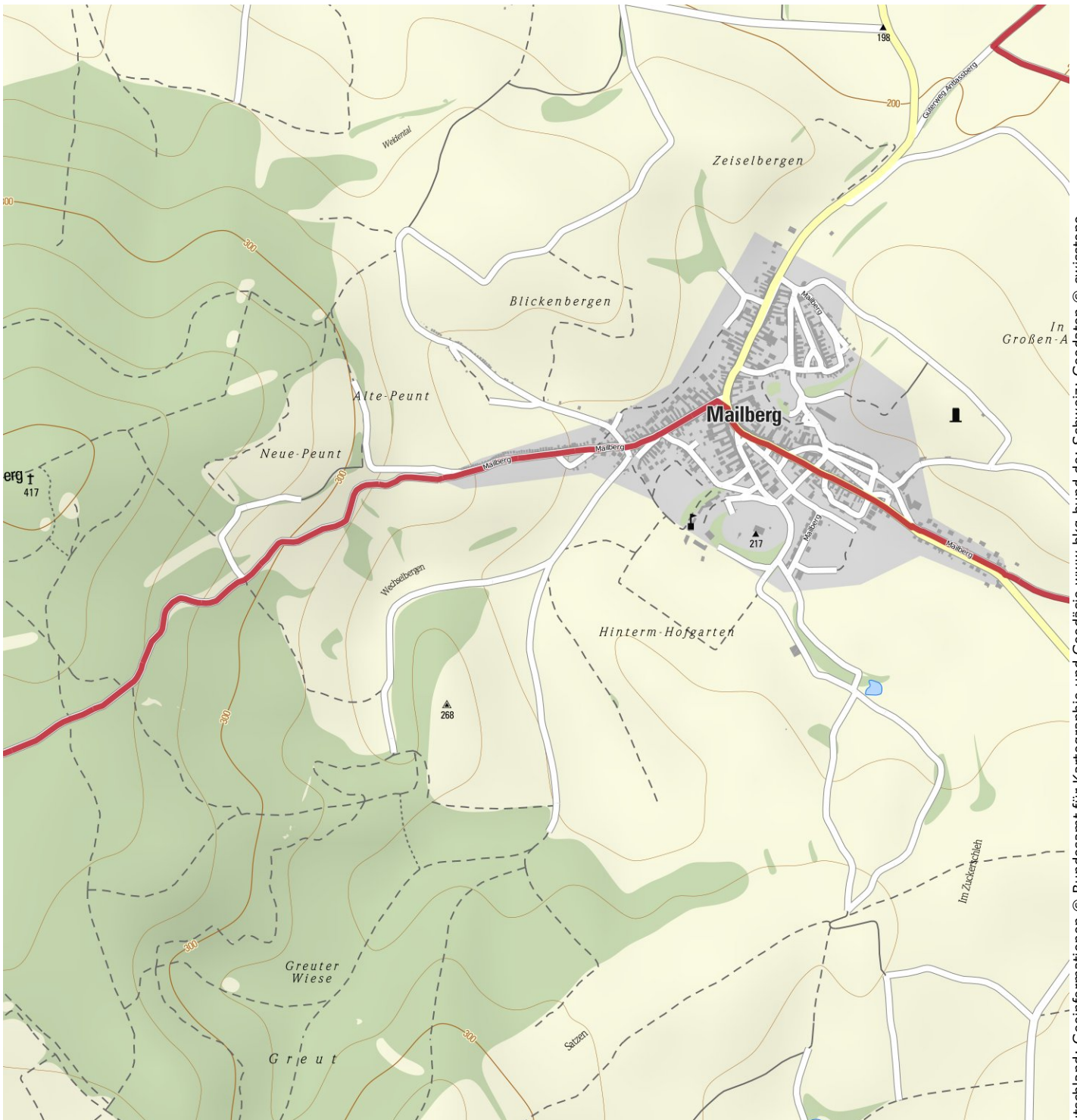


DIE GANZE PALETTE SOMMERFARBEN.



Haugsdorf - Buchberg - Großharras - Seefeld

Länge 40,0 km Dauer 2:40 h Höhenmeter ▲ 335 m ▼ 334 m



Alpstein Tourismus GmbH & Co. KG; Deutschland: Geoinformationen © Bundesamt für Kartographie und Geodäsie www.bkg.bund.de; Schweiz: Geodaten © swisstopo (5704002735); Mallorca: © 1:25.000 del Instituto Geográfico Nacional; Italien und Österreich: © 1994-2011 NAVTEQ. All Rights reserved.

München und seine Hausberge
Top Touren · Detailreiche Karten



 Mountainbike App

 Available on the App Store

www.schoeffel.com 



DIE GANZE PALETTE SOMMERFARBEN.



Haugsdorf - Buchberg - Großharras - Seefeld

Länge 40,0 km Dauer 2:40 h Höhenmeter ▲ 335 m ▼ 334 m



Alpstein Tourismus GmbH & Co. KG; Deutschland: Geoinformationen © Bundesamt für Kartographie und Geodäsie www.bkg.bund.de; Schweiz: Geodaten © swisstopo (5704002735); Mallorca: © 1:25.000 del Instituto Geográfico Nacional; Italien und Österreich: © 1994-2011 NAVTEQ. All Rights reserved.

München und seine Hausberge
Top Touren · Detailreiche Karten

Mountainbike App

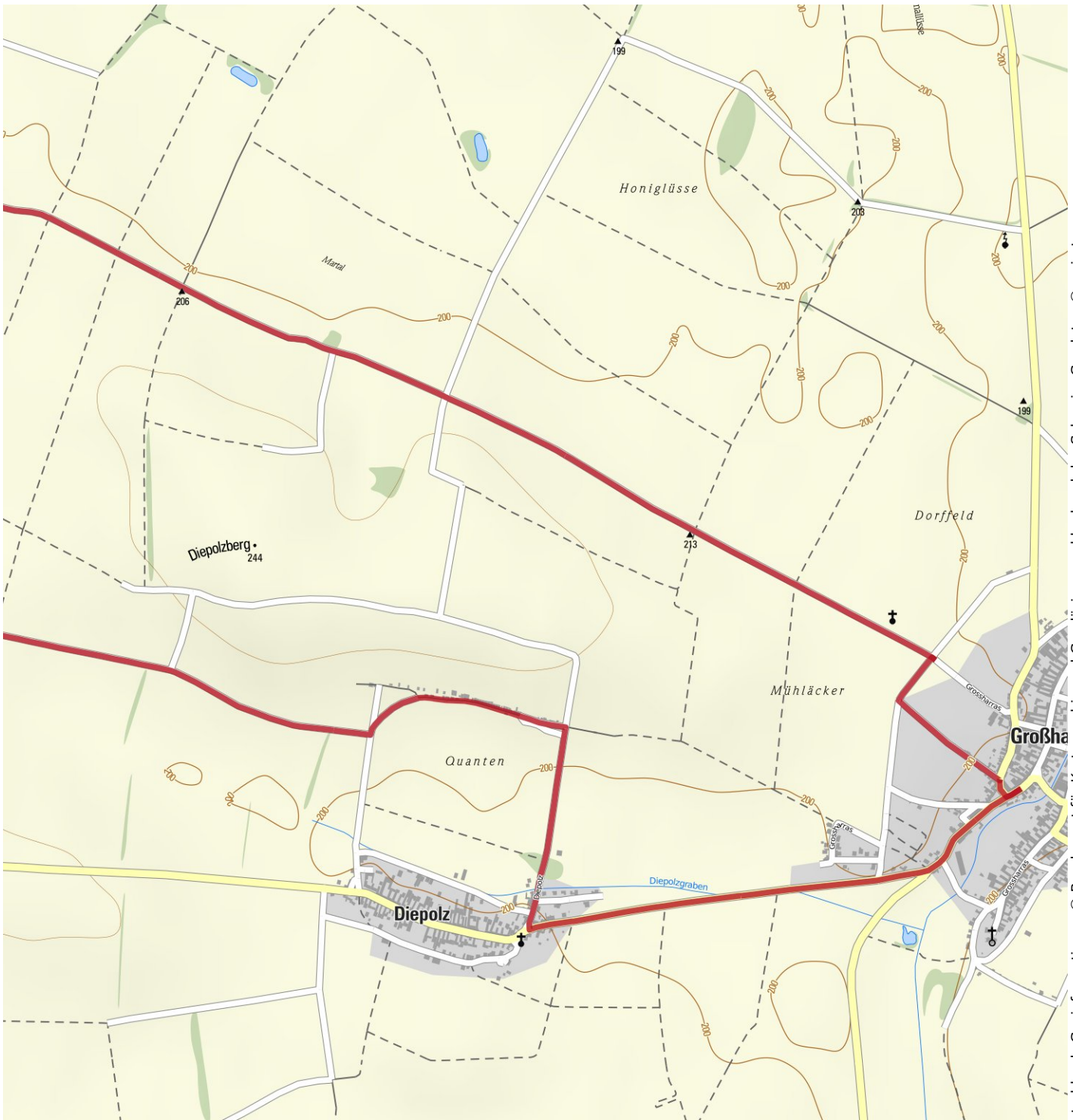
Available on the App Store

www.schoeffel.com

DIE GANZE PALETTE SOMMERFARBEN.

Haugsdorf - Buchberg - Großharras - Seefeld

Länge 40,0 km Dauer 2:40 h Höhenmeter ▲ 335 m ▼ 334 m



Alpstein Tourismus GmbH & Co. KG; Deutschland: Geoinformationen © Bundesamt für Kartographie und Geodäsie www.bkg.bund.de; Schweiz: Geodaten © swisstopo (5704002735); Mallorca: © 1:25.000 del Instituto Geográfico Nacional; Italien und Österreich: © 1994-2011 NAVTEQ. All Rights reserved.

München und seine Hausberge
Top Touren · Detailreiche Karten

 Mountainbike App

 Available on the App Store

WWW.SCHÖFFEL.COM





DIE GANZE PALETTE SOMMERFARBEN.



Haugsdorf - Buchberg - Großharras - Seefeld

Länge 40,0 km Dauer 2:40 h Höhenmeter ▲ 335 m ▼ 334 m



Alpstein Tourismus GmbH & Co. KG; Deutschland: Geoinformationen © Bundesamt für Kartographie und Geodäsie www.bkg.bund.de; Schweiz: Geodaten © swisstopo (5704002735); Mallorca: © 1:25.000 del Instituto Geográfico Nacional; Italien und Österreich: © 1994-2011 NAVTEQ. All Rights reserved.

München und seine Hausberge
Top Touren · Detailreiche Karten

 Mountainbike App

 Available on the App Store

www.schoeffel.com 



DIE GANZE PALETTE SOMMERFARBEN.



Haugsdorf - Buchberg - Großharras - Seefeld

Länge 40,0 km Dauer 2:40 h Höhenmeter ▲ 335 m ▼ 334 m



Alpstein Tourismus GmbH & Co. KG; Deutschland: Geoinformationen © Bundesamt für Kartographie und Geodäsie www.bkg.bund.de; Schweiz: Geodaten © swisstopo (5704002735); Mallorca: © 1:25.000 del Instituto Geográfico Nacional; Italien und Österreich: © 1994-2011 NAVTEQ. All Rights reserved.

München und seine Hausberge
Top Touren · Detailreiche Karten

 Mountainbike App

 Available on the App Store

www.schoeffel.com 

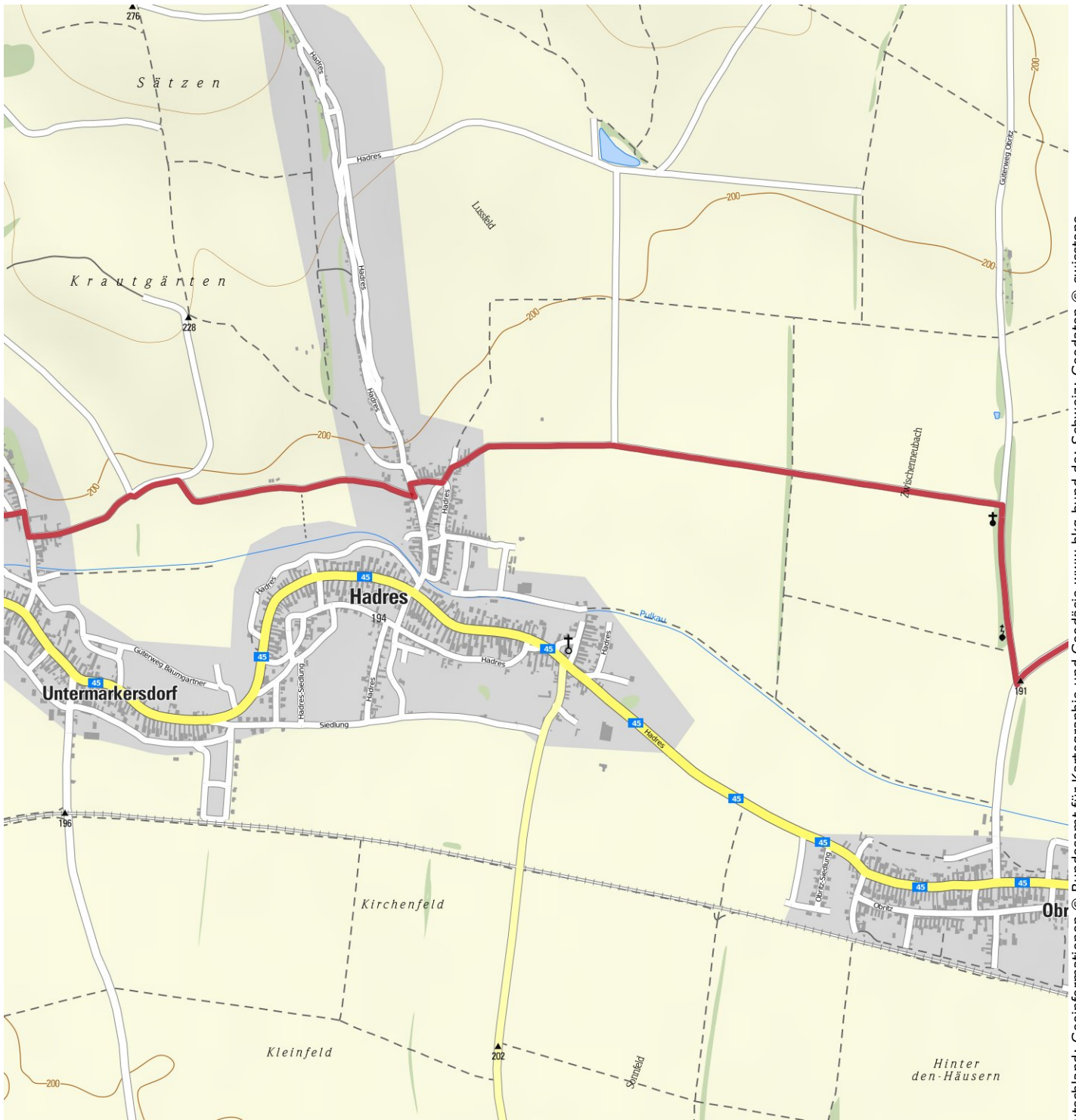


DIE GANZE PALETTE SOMMERFARBEN.



Haugsdorf - Buchberg - Großharras - Seefeld

Länge 40,0 km Dauer 2:40 h Höhenmeter ▲ 335 m ▼ 334 m



Alpstein Tourismus GmbH & Co. KG; Deutschland: Geoinformationen © Bundesamt für Kartographie und Geodäsie www.bkg.bund.de; Schweiz: Geodaten © swisstopo (5704002735); Mallorca: © 1:25.000 del Instituto Geográfico Nacional; Italien und Österreich: © 1994-2011 NAVTEQ. All Rights reserved.

München und seine Hausberge
Top Touren · Detailreiche Karten

Mountainbike App

Available on the App Store

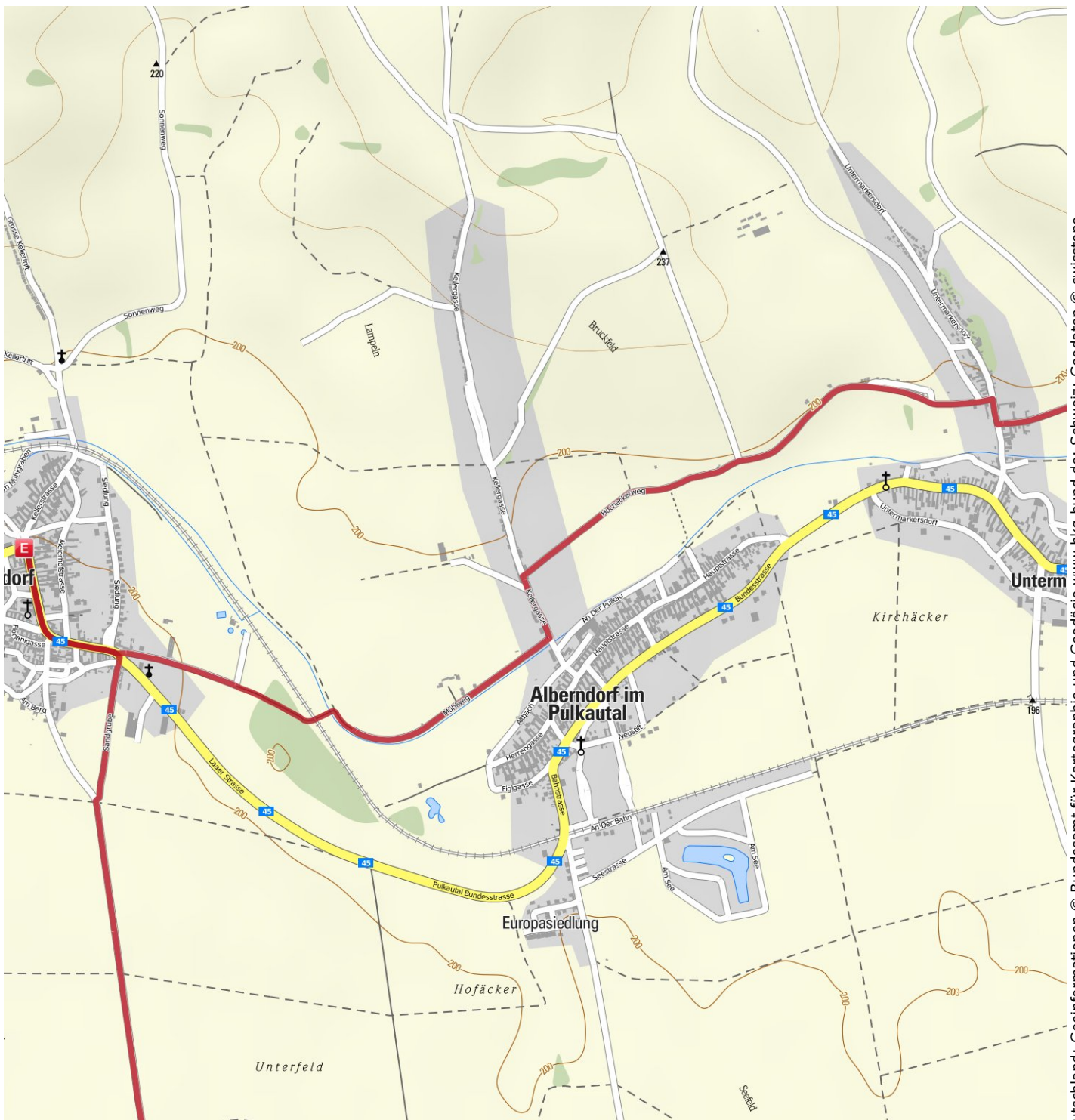
www.schoeffel.com

Schöffel

DIE GANZE PALETTE SOMMERFARBEN.

Haugsdorf - Buchberg - Großharras - Seefeld

Länge 40,0 km Dauer 2:40 h Höhenmeter ▲ 335 m ▼ 334 m



Alpstein Tourismus GmbH & Co. KG; Deutschland: Geoinformationen © Bundesamt für Kartographie und Geodäsie www.bkg.bund.de; Schweiz: Geodaten © swisstopo (5704002735); Mallorca: © 1:25.000 del Instituto Geográfico Nacional; Italien und Österreich: © 1994-2011 NAVTEQ. All Rights reserved.

München und seine Hausberge
Top Touren · Detailreiche Karten

Mountainbike App

Available on the App Store

www.schoeffel.com

Schoffel

DIE GANZE PALETTE SOMMERFARBEN.

Haugsdorf - Buchberg - Großharras - Seefeld

Länge 40,0 km Dauer 2:40 h Höhenmeter ▲ 335 m ▼ 334 m



Alpstein Tourismus GmbH & Co. KG; Deutschland: Geoinformationen © Bundesamt für Kartographie und Geodäsie www.bkg.bund.de; Schweiz: Geodaten © swisstopo (5704002735); Mallorca: © 1:25.000 del Instituto Geográfico Nacional; Italien und Österreich: © 1994-2011 NAVTEQ. All Rights reserved.

München und seine Hausberge
Top Touren · Detailreiche Karten

 Mountainbike App







DIE GANZE PALETTE SOMMERFARBEN.

