

Retz - Pulkautal - Großharras



Gütesiegel	BASIC	Länge	29,8 km	Schwierigkeit	mittel
Bewertungen	★★★★★ (1)	Höhenmeter	▲ 132 m	Kondition	★★★★★☆☆
Erlebnis	★★★★★☆☆		▼ 200 m	Technik	★★★☆☆☆☆
Landschaft	★★★★★☆☆	Dauer	1:45 h		

Empfohlene Jahreszeiten J F M **A M J J A S O N** D



München und seine Hausberge
Top Touren · Detailreiche Karten

 Mountainbike App

 Available on the App Store



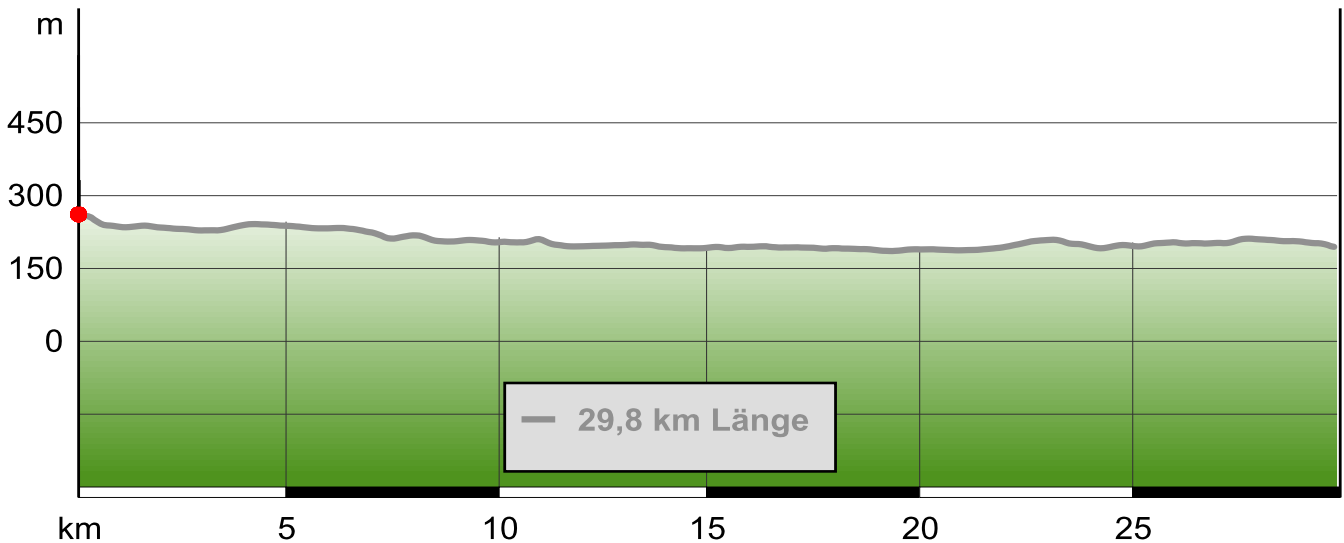


DIE GANZE PALETTE SOMMERFARBEN.



Alpstein Tourismus GmbH & Co. KG; Deutschland: Geoinformationen © Bundesamt für Kartographie und Geodäsie www.bkg.bund.de; Schweiz: Geodaten © swisstopo (5704002735); Mallorca: © 1:25.000 del Instituto Geográfico Nacional; Italien und Österreich: © 1994-2011 NAVTEQ. All Rights reserved.

Retz - Pulkautal - Großharras



Beschreibung

Wegbeschreibung



Vom historischen Retzer Hauptplatz wird gestartet. Fahren Sie in Richtung Kleinriedenthal und nehmen Sie fahren Sie auf den KTM Radweg bis Hadres. In Hadres fahren sie dann neben der B45 am Radweg entlang nach Obritz. In Obritz fahren Sie dann den RAdweg 817 in Richtung Kellergassen und weiters die 817 nach Großharras.

Nun sind Sie am Ziel und können im Landgasthaus Holzler einkehren.

Weitere Infos / Links

www.landgasthaus-holzer.at

Eigenschaften

-  Singletrail / Freeride
-  aussichtsreich
-  Streckentour
-  mit Einkehrmöglichkeit
-  Geheimtipp
-  familiengerecht, Kinder

Autor und Quelle

Autor Landgasthaus Holzler


erstellt 28.09.2011
geändert 29.09.2011
Quelle outdooractive.com-Community
www.landgasthaus-holzer.at

Bilder



Link

Retz - Pulkautal - Großharras



Code:

NzCCs0cyzIt

...einfach in der Portalsuche eingeben!



München und seine Hausberge
Top Touren · Detailreiche Karten

 Mountainbike App

 Available on the App Store

WWW.SCHÖFFEL.COM 



DIE GANZE PALETTE SOMMERFARBEN.

